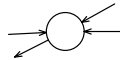


KATASTR
ČÍSLO PARCELY
POVRCH ÚZEMÍ
VZDÁLENOST ŠACHET

NÁZVY ŠACHET

19SA

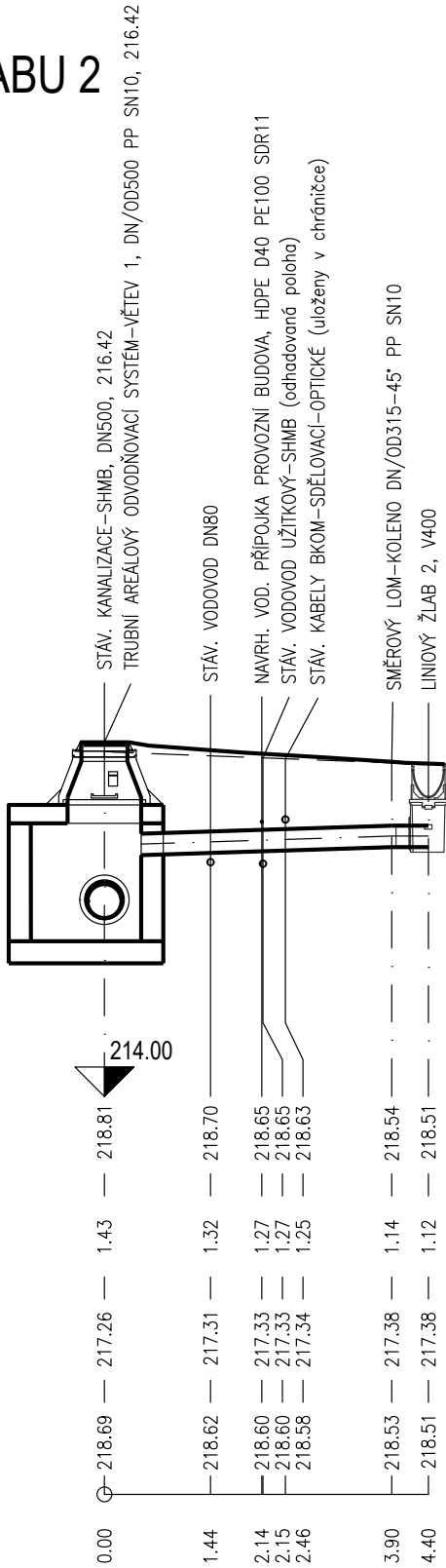


PŘÍPOJKA LINIOVÉHO ŽLABU 2

MĚŘÍTKO:1:100/100

POZNÁMKA:

————— UPRAV. TERÉN
- - - - - STÁV. TERÉN



KÓTA UPRAVENÉHO TERÉNU

HLOUBKA DNA VÝKOPU

KÓTA DNA POTRUBÍ

KÓTA STÁVAJÍCÍHO TERÉNU

STANIČENÍ [m]

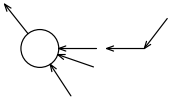
DA [mm]—MATERIÁL—DÉLKA [m]
SKLON [promile]—DÉLKA [m]

315—POLYPROPYLEN SN10—4.40
32.0—4.40

KATASTR
ČÍSLO PARCELY
POVRCH ÚZEMÍ
VZDÁLENOST ŠACHET

NÁZVY ŠACHET

11SA

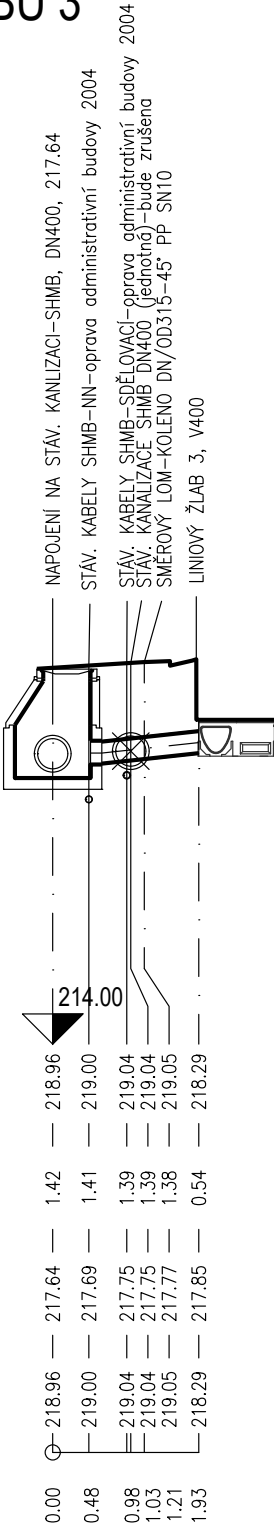


PŘÍPOJKA LINIOVÉHO ŽLABU 3

MĚŘÍTKO:1:100/100

POZNÁMKA:

————— UPRAV. TERÉN
- - - - - STÁV. TERÉN



KÓTA UPRAVENÉHO TERÉNU

HLOUBKA DNA VÝKOPU

KÓTA DNA POTRUBÍ

KÓTA STÁVAJÍCÍHO TERÉNU


STANIČENÍ [m]

DA [mm]—MATERIÁL—DÉLKA [m]
SKLON [promile]—DÉLKA [m]

315—POLYPROPYLEN SN10—4.40
108.0—1.93

D.1.2 FÁZE 2.2

SOUŘADNICOVÝ SYSTÉM : S-JTSK
VÝŠKOVÝ SYSTÉM : B.p.v.

VEDOUČÍ PROJEKTANT - HIP	ING. PETR BIJOK			
ZODPOVĚDNÝ PROJEKTANT	ING. JIŘÍ VÍTEK			
VYPRACOVAL	LENKA RYBNÍČKOVÁ			
KONTROLOVAL	ING. ARCH. MICHAELA VACKOVÁ, PH.D.			
KRAJ / KATASTRÁLNÍ ÚZEMÍ	JIHOMORAVSKÝ / ŠTÝŘICE		ZAK. Č. 20797	
OBJEDNATEL, INVESTOR	STATUTÁRNÍ MĚSTO BRNO, Dominikánské nám. 196/1, 602 00 Brno			
NÁZEV AKCE:	REKONSTRUKCE ASFALTOVÝCH CEST NA ÚSTŘEDNÍM HŘBITOVĚ MĚSTA BRNA		DATUM	ÚNOR 2022
NÁZEV OBJEKTU:			FORMÁT	3 x A4
	SO301 AREÁLOVÝ ODVODŇOVACÍ SYSTÉM		MĚŘÍTKO	1:100/100
			STUPEŇ	PDPS
			ZAK. ČÍSLO	200180
NÁZEV VÝKRESU:	PODÉLNÉ PROFILY PŘÍPOJEK LINIOVÝCH ŽLABŮ		Č. SOUPRAVY	Č. VÝKRESU
				03.28